








ANTALYA - KORKUTELİ - SÖĞÜTÇÜK
278 ADA 108 PARSEL
1/5000 ÖLÇEKLİ
NAZIM İMAR PLANI

GÖSTERİM

	PLAN ONAMA SINIRI
	GELİŞME KONUT ALANI (DÜŞÜK YOĞUNLUKLU)
	PARK ve YEŞİL ALAN
	BİRİNCİ DERECE YOL
	KARAYOLU KAMULAŞTIRMA SINIRI

JEOLOJİK-JEOTEKNİK ETÜT

	UYGUN ALANLAR 2 (KAĞA ORTAMLAR)
	SÖBÜTEPE FORMASYONU (kahverengi renkli kireçtaşı)

PLAN NOTLARI

- 1- Konut alanları için yapılaşma koşulları;
E=0.40
Yençok:2 kat
- 2- Karayolları Genel Müdürlüğü, 13. Bölge Müdürlüğü'nün 30.03.2018 tarih ve E.132041 sayılı kurum görüşünde belirtilen hükümlere uyulacaktır.
- 3- Orman ve Su İşleri Bakanlığı, Devlet Su İşleri Genel Müdürlüğü, 13. Bölge Müdürlüğü'nün 14.12.2017 tarih ve 873585 sayılı kurum görüşünde belirtilen hükümlere uyulacaktır.
- 4- Türkiye Elektrik İletim A.Ş. Genel Müdürlüğü, 19. Bölge Müdürlüğü(Antalya), 19.Bölge Müdür Yardımcılığı(Tesis), Tesis ve Kontrol Müdürlüğü'nün 08.12.2017 tarih ve E.481125 sayılı kurum görüşünde belirtilen hükümlere uyulacaktır.
- 5- Kültür ve Turizm Bakanlığı, Antalya Kültür Varlıklarını Koruma Bölge Kurulu Müdürlüğü'nün 24.01.2018 tarih ve E.72249 sayılı kurum görüşünde belirtilen hükümlere uyulacaktır.
- 6- Orman Genel Müdürlüğü, Antalya Orman Bölge Müdürlüğü, Kadastro ve Mülkiyet Şube Müdürlüğü'nün 16.01.2018 tarih ve E.120255 sayılı kurum görüşünde belirtilen hükümlere uyulacaktır.
- 7- Orman Genel Müdürlüğü, Antalya Orman Bölge Müdürlüğü, Korkuteli Orman İşletme Müdürlüğü'nün 15.01.2018 tarih ve E.98131 sayılı kurum görüşünde belirtilen hükümlere uyulacaktır.
- 8- 25.09.2017 tarihinde onaylanan Korkuteli İlçesi, Söğütçük Mahallesi 278 ada 108 parseline ait imar planına esas jeolojik-jeoteknik etüt raporunda belirtilen hükümlere uyulacaktır.

