


**DOĞU ANTALYA ÇEVRE DÜZENİ PLANI  
(KADRIYE MAHALLESİ)  
579 ADA 19-36-37 PARSELLER  
PLAN DEĞİŞİKLİĞİ**

**GÖSTERİM**

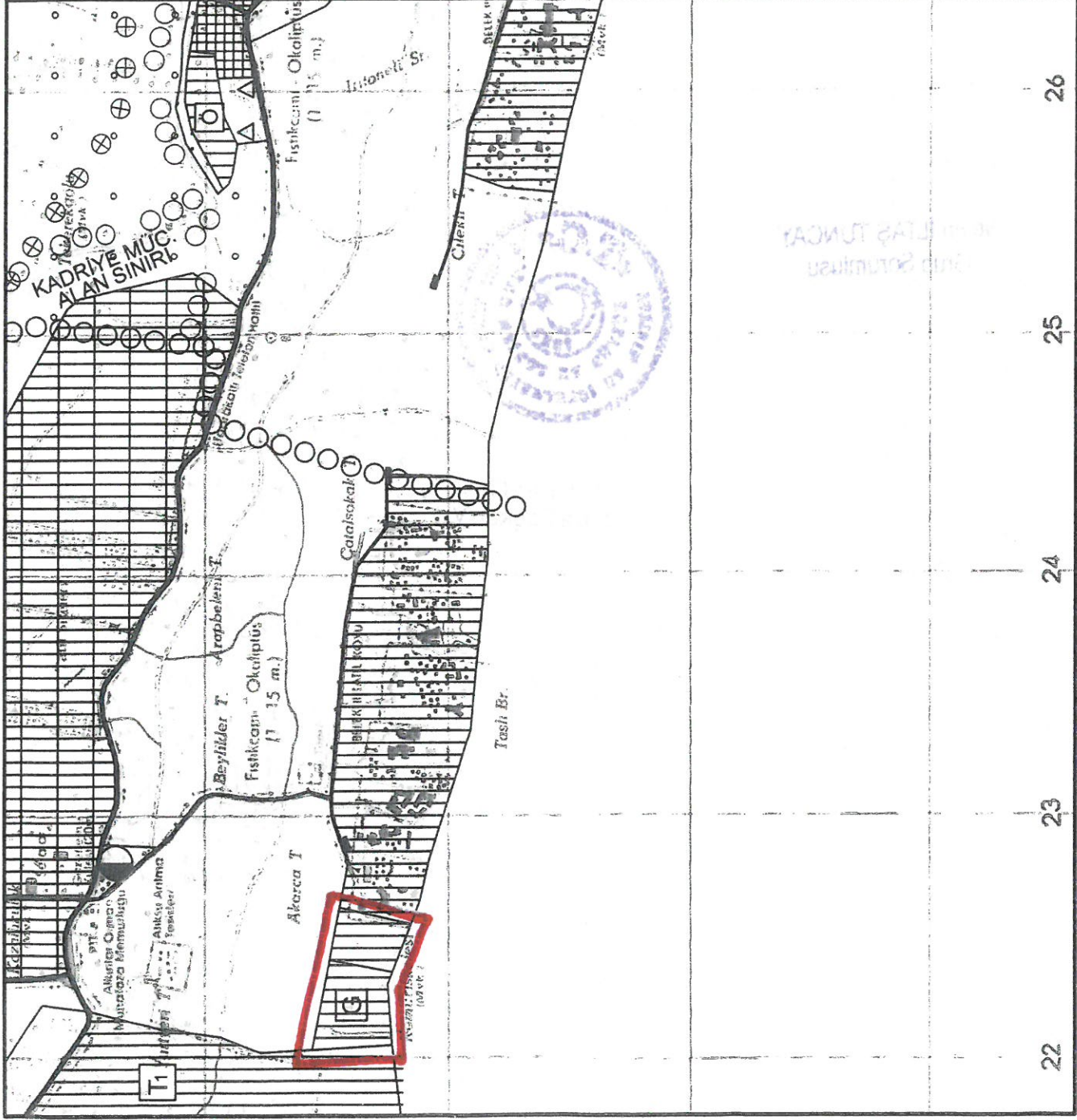
- ÇEVRE DÜZENİ PLANI DEĞİŞİKLİĞİ  
ONAMA SINIRI
- TURİZM TESİS ALANI
- GÜNÜBİRLİK ALAN

**PLAN HÜKÜMLERİ**

1. PLAN ONAMA SINIRI İÇERİSİNDEKİ YAPILANMA  
KOŞULLARI 1/1000 ÖLÇEKLİ UYGULAMA İMAR  
PLANI AŞAMASINDA BELİRLENECEKTİR.



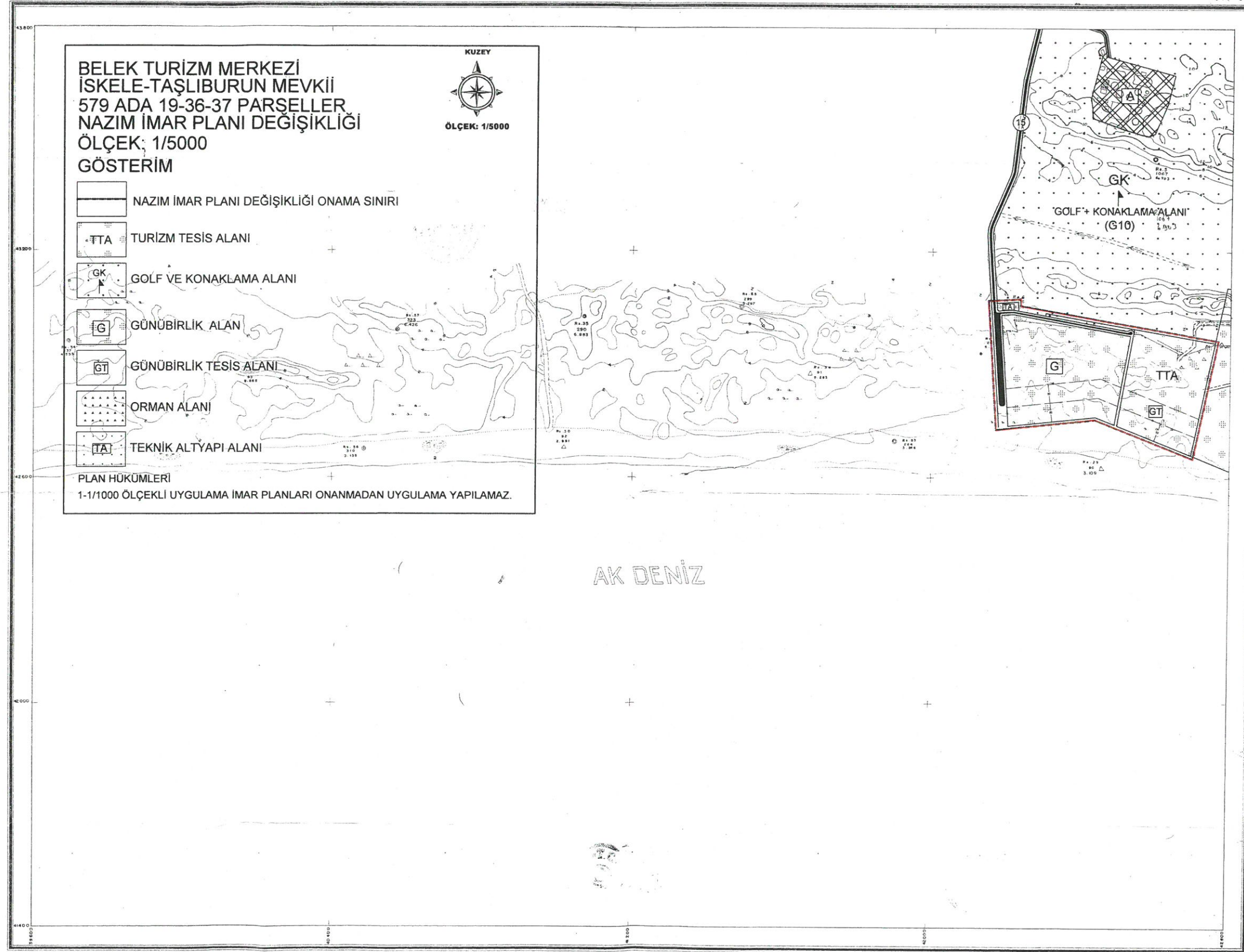
ÖLÇEK: 1/25.000





SERİK  
( BELEK TURİZM MERKEZİ HARİTA SAHASI )  
( ANTALYA )

17. H



BELEK TURİZM MERKEZİ  
İSKELE-TAŞLIBURUN MEVKİİ  
579 ADA 19-36-37 PARSELLER  
NAZİM İMAR PLANI DEĞİŞİKLİĞİ  
ÖLÇEK: 1/5000  
GÖSTERİM



ÖLÇEK: 1/5000

-  NAZİM İMAR PLANI DEĞİŞİKLİĞİ ONAMA SINIRI
-  TTA TURİZM TESİS ALANI
-  GK GOLF VE KONAQLAMA ALANI
-  G GÜNÜBİRLİK ALAN
-  GT GÜNÜBİRLİK TESİS ALANI
-  ORMAN ALANI
-  TA TEKNİK ALTYAPI ALANI

PLAN HÜKÜMLERİ  
1-1/1000 ÖLÇEKLİ UYGULAMA İMAR PLANLARI ONANMADAN UYGULAMA YAPILAMAZ.

AK DENİZ

1:5000

Mürekkep: CETİN HARİTA LTD. ŞTİ.  
Tersimat: İbrahim CETİN  
Harita Müdürlüğü

MÜH. SEM MÜH. LTD. ŞTİ.  
Mes. Müh. Sema ULTAŞ  
Tersimat: ATICIM Harita Bürosu

MÜH. SEM MÜH. LTD. ŞTİ. TARAFINDAN  
YAPILAN SERİK KASABASINA AİT 5  
ADET 1/5000 ÖLÇEKLİ NAZİM İMAR  
HARİTA 7-12-1987 TARİHİNDE  
Lİ. SERİK BELEDİYE BAŞKANLIĞI  
YATIRI İLE BELİMLİ YERLERE  
RE BURU VE ARAZİ KONTROLLERİ  
YAPILANAK YASAK EDİLMİŞTİR.



İLLET BAKKANIN  
HAZİNİ ARSLAN  
HAT. D. BSK

MÜH. CETİN HARİTA LTD. ŞTİ.  
İbrahim CETİN tarafından yapılan  
Antalya - Kaş'ta 1/5000  
ölçekli 4 adet haritaya ilişkin  
harita 3194 sayılı İmar Kanunu  
7/a maddesindeki göre belirlendi ve  
01/02/2005

03.02.2005

